











LEGENDA HRANIC POZEMKŮ:

- KATASTRÁLNÍ HRANICE
— S KATASTRÁLNÍ HRANICE – SLUČKOVÉ ČAR
XXX/X ČÍSLA PARCEL DLE KN

LEGENDA INŽENÝRSKÝCH SÍTÍ – STAV:

- ⚡ — — NADZEMNÍ VEDENÍ VN

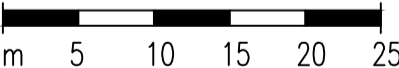
LEGENDA:

- | | |
|---|---|
|  | POLNÍ CESTA – PENETRÁCI VYKADAM (REKONSTRUKCE PODKLADNÍCH Vrstev RECYKLACI) |
|  | POLNÍ CESTA – ŽIVCE (REKONSTRUKCE PODKLADNÍCH Vrstev RECYKLACI) |
|  | ZPEVNĚNÍ KRAJNICE ŠTERKOTRÚ 0-32 TL 10 cm |
|  | VÝŠKOVÉ NAPLVENÍ SLEŽEDŮ – ŠTERKOTRÚ TL 200 mm |
|  | ZELEN – OHNEMUSOVÁNÍ TL 15 cm + OSETI TRÁVIVU |
|  | ŽELEZOBETONOVÁ SVODNICE DL 5,5 m |
|  | STAVÁNÍ STROMŮ |
|  | VÝŠBA LISTNATÉHO STROMU |
|  | STROMY URČENÉ K POKAČENÍ |
|  | TAXON DŘEVINY / POČET KS |

PODZEMNÍ VEDENÍ JSOU ZAKRESLENA INFORMATIVNĚ !
PODMINKOU ZAHÁJENÍ STAVEBNÍCH PRACÍ JE VYTÝČENÍ
PODZEMNÍCH VEDENÍ A OZNAČENÍ ZAČÁTKU STAVBY
JEJICH SPRÁVCŮM !

MĚŘÍTKO:

1 : 500



SOUŘADNICOVÝ SYSTÉM: JTSK

VÝŠKOVÝ SYSTÉM:

| | | |
|------------------------|------------------|---|
| KRESLIL: | KAMIL HRONOVSKÝ | |
| TECHNICKÁ KONTROLA: | |  |
| ZODPOVĚDNÝ PROJEKTANT: | KAMIL HRONOVSKÝ | |
| HLAVNÍ PROJEKTANT: | | |
| KRAJ: PARDUBICKÝ | OBEC: HELMKOVICE | KAT. ÚZEMÍ: HELMKOVICE |



INVESTOR: STÁTNÍ POZEMKOVÝ ÚŘAD, POBOČKA ÚSTÍ NAD ORLICÍ, TVARČKOVA 1191, 562 01 ÚSTÍ NAD ORLICÍ

| | |
|---------|-----------|
| STUPEŇ: | DSP + DVZ |
|---------|-----------|

AKCE: REKONSTRUKCE POZNÍCH CEST
K.Ú. HELVÍKOVICE

| | |
|-----------------|----------|
| ZAK.ČÍSLO: | 062-17-4 |
| ARCHIVNÍ ČÍSLO: | |
| DATUM: | 04/2018 |

OBJEKT: B – SOUHRNNÉ ŘEŠENÍ STAVBY

| | |
|----------|---------|
| FORMÁT: | 10 x A4 |
| MĚŘÍTKO: | 1 : 500 |

KOORDINAČNÍ SITUACE – C21a

| | |
|-----------------|---------------------------------|
| ČÍSLO SOUPRAVY: | ČÍSLO PŘÍLOHY: B.2.2. |
|-----------------|---------------------------------|